


## GAGNIÈRES



### Conseils de jeu



Le vélo mis à l'honneur pour la première édition de Mai à vélo, qui se prolongera en juin cette année.

Un jeu de piste sur **8,6 km** pour découvrir le patrimoine de Gagnières.

Ce jeu de piste est accessible à pied.

Attention, certaines portions du trajet se font sur la route, il est rappelé qu'il est nécessaire pour tous les usagers de respecter le code de la route. Vous trouverez quelques conseils pour circuler à vélo en toute sécurité à la fin du carnet de route.



- Les beaux jours arrivent, évitez de partir aux heures les plus chaudes.
- Vos meilleures alliées : de l'eau et de la crème solaire.



### Jeu Concours Vélo

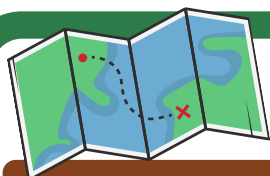


La participation au jeu de piste ouvre la possibilité de participer à un **jeu concours pour les cyclistes** : pour cela, envoyez vos réponses et vos photos du / des trajets réalisés (un tirage au sort par famille et par adresse) **avant le 23 juin minuit** à l'adresse mail suivante : [jeuconoursdecezecevennes@gmail.com](mailto:jeuconoursdecezecevennes@gmail.com)

**Un tirage au sort sera effectué parmi toutes les bonnes réponses** le 26 juin 2021 à 16h à Molières-sur-Cèze (salle polyvalente) lors d'une animation vélo "Faites briller vos vélos" (si les conditions sanitaires le permettent)

**La photo la plus originale réalisée pour les missions photos sera également récompensée par un lot !**

Pour en savoir plus : <http://www.ceze-cevennes.fr/fr/information/9616/jeu-concours>



### Challenge d'activité vélo :

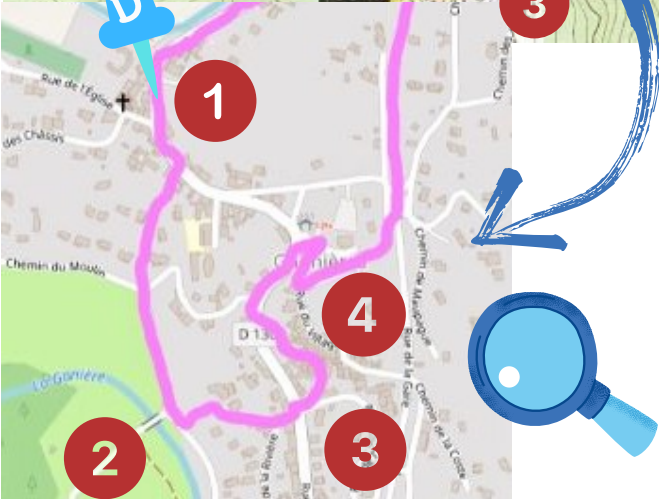
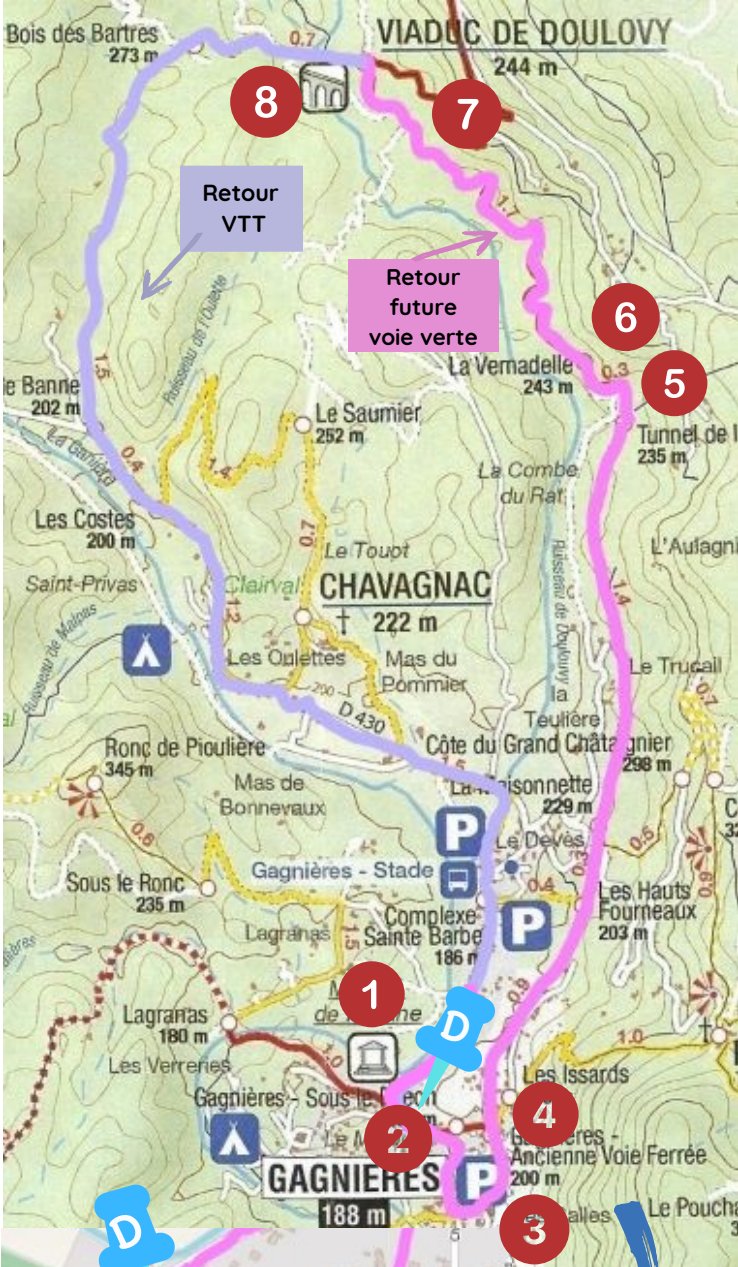


**Pour rajouter des kilomètres au compteur vélo de la communauté de communes !**

Vous pouvez rejoindre la communauté de cyclistes de la communauté de communes de Cèze Cévennes en créant un compte sur la plateforme **Géovélo**, qui permettra de comptabiliser les kilomètres à vélo réalisés sur le territoire : <https://www.geovelo.fr/communities/invites/BKFORS>



## Zone de jeu




**Nombre de Km : 8,6**  
**Nombre d'énigmes : 6**  
**Nombre de missions photos : 2**

**Difficulté : facile, accessible à tous, avec un léger faux plat jusqu'au viaduc.**




**NIVEAU :**



**Facile**

**itinéraire bis : difficile**  
Pour les plus sportifs, suivez le tracé bis violet après le viaduc (retour VTT).





## Etape 01 > Gagnières

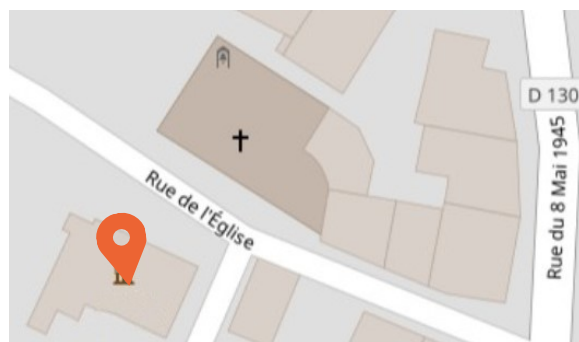


Départ devant le parking de l'église de **GAGNIÈRES**.



Avant de partir, attardez-vous du côté de l'église.

**En vous aidant de cet extrait de carte, indiquez quel établissement se situe en face ? Indice :  
\_U\_\_E\_\_EL\_\_IE**



**Rejoignez la D130 sur environ 50 mètres puis tourner à droite sur le Chemin de la Paix. Continuez tout droit sur "Les Chassis Bas", pour rejoindre la Rive de La Ganière.**




2



La Ganière est une rivière à la frontière de l'Ardèche et du Gard. Elle a été intensivement orpillée au cours des siècles, et jusqu'à la fin du 20ème siècle.

**MISSION PHOTO : Tels des chercheurs d'or en quête d'un précieux trésor, prenez-vous en photo avec la Ganière en arrière-plan.**

**Simulez des explorateurs foulant un sol "sacré". Ne lésinez pas sur la mise en scène !!**





## Etape 01 > Gagnières

3

**Votre cliché effectué, remontez la rue du Puits Thomas, puis la rue de l'Industrie. Vous arrivez au "Château".**



Le "Château" était le logement du directeur de la mine. Il abritait également les bureaux des ingénieurs.



**A votre avis, à quoi servait ce bâtiment, au jour d'hui transformé en garages ?**

**Remplacez les lettres dans le bon ordre.**

**Indice : CERISEU**

**Empruntez la Rue du village.**

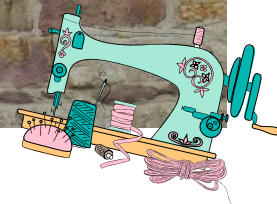

Le quartier du Village a gardé son côté médiéval. Il est, avec le quartier de la Rivière et le village de Chavagnac, l'un des plus anciens de la commune.



4

**A l'aide de cette photo indice et cette fenêtre particulière, indiquez quel célèbre couturier est né à Gagnières ?**

**Indice : réponse sur un panneau.**



**Poursuivez votre route vers la future voie verte (ancienne voie ferrée), direction le Viaduc de Doulovy.**



## Etape 03 > Tunnel de la Gadilhe

5

Le tunnel, long de 909 mètres, était utilisé pour le développement des mines de houille.



**MISSION PHOTO :** Prenez la pose devant le tunnel et jouez avec lui pour un effet trompe l'oeil. Portez-le avec votre main, soulevez-le, faites preuve de créativité.



6

A quelques mètres de là se trouve la Vernadelle, une ancienne mine dont les ruines sont encore visibles.

Parmi ces 4 affirmations, dites laquelle est erronée ?

- A - la mine se situe poste 16
- B - un petit plan d'eau est visible
- C - une croix religieuse marque l'endroit
- D - on trouve un balisage GR en face de la mine

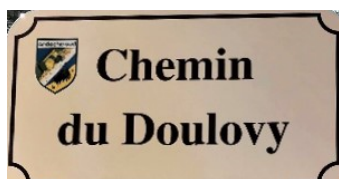


## Etape 04 > Viaduc de Doulovy

7

Arrêtez-vous au croisement suivant.

En vous aidant de cette photo, indiquez où vous vous situez :



Indice :

- A - N - P - U - - E J - - - -




Le viaduc de Doulovy servait au transport du charbon. Il est long de 235 mètres et comprend 24 arches.

Observez l'ancienne mine en contrebas. La façade de l'ancien puits est toujours visible.

Selon vous, dans quelle direction la pointe de la façade se dirige-t-elle ?

- A - Sud Ouest (SO)
- B - Nord (N)
- C - Sud-Est (SE)

8



Le jeu de piste est terminé. Revenez sur la voie ferrée pour rejoindre l'église de Gagnières. Pour les plus sportifs, continuez sur le chemin "Retour VTT" (violet).





## Sites internet utiles

Communauté de communes :

<http://www.ceze-cevennes.fr/fr/information/9612/mai-velo-2021>

 <https://www.facebook.com/decezecevennes>

Office du Tourisme :

<https://www.tourisme-ceze-cevennes.com/>

Météo France

<https://meteofrance.com/>

## Téléphone d'urgence

Secours : 112



## Conseils de Sécurité routière



Vérifier l'état de son vélo : freins, éclairage et sonnette



Préparer son itinéraire avant de partir, en privilégiant les pistes cyclables



Penser à s'équiper : casque, vêtements clairs, accessoires rétrofléchissants, écarteur...



Indiquer ses changements de direction en tendant le bras



Ne pas utiliser de casque audio ou d'oreillettes



Ne pas rouler après avoir trop bu. Au-delà de 0,5g/l, c'est interdit et surtout dangereux



Privilégier la file indienne. Et jamais à plus de deux côte à côte.



Ne pas rester dans les angles morts des bus et poids lourds. Et attention au appels d'air



Dans les virages, serrer au maximum à droite



## À VÉLO, SOYEZ BIEN ÉQUIPÉS !



**Casque** ..... obligatoire jusqu'à 12 ans



**Gilet rétrofléchissant certifié** pour tout cycliste (et son passager) circulant hors agglomération, la nuit, ou lorsque la visibilité est insuffisante

**Feux** .....

avant jaune ou blanc et arrière rouge



**Siège enfant adapté** jusqu'à 5 ans

**Avertisseur sonore**

**Deux freins** (avant et arrière)

**Dispositifs rétrofléchissants** rouge à l'arrière, blanc à l'avant, orange sur les côtés et sur les pédales

**Équipements recommandés :**  
- Pneus correctement gonflés et à bandes latérales réfléchissantes  
- écarteurs de danger