JEU DE PISTE A VELO

Au départ de
POTELIÈRES

Conseils de jeu

Le vélo est mis à l'honneur pour cette nouvelle édition de Mai à vélo

Un jeu de piste sur 6,3 km pour découvrir le patrimoine de **Potelières.**
Ce jeu de piste est accessible à pied.
Attention, certaines portions du trajet se font sur la route, il est rappelé qu'il est nécessaire pour tous les usagers de respecter le code de la route. Vous trouverez quelques conseils pour circuler à vélo en toute sécurité à la fin du carnet de route.

→ Les beaux jours arrivent, évitez de partir aux heures les plus chaudes.
→ Vos meilleures alliées : de l'eau et de la crème solaire.

Challenge d'activité vélo :

Pour rajouter des kilomètres au compteur vélo de la communauté de communes !

Vous pouvez rejoindre la communauté de cyclistes de la communauté de communes de Cèze Cévennes en créant un compte sur la **plateforme Géovélo**, qui permettra de comptabiliser les kilomètres à vélo réalisés sur le territoire : https://link.geovelo.fr/w99JGoyWHNCmQ2GY7

Projet cofinancé par le Fonds Européen de Développement Régional

Fiche technique

Zone de jeux

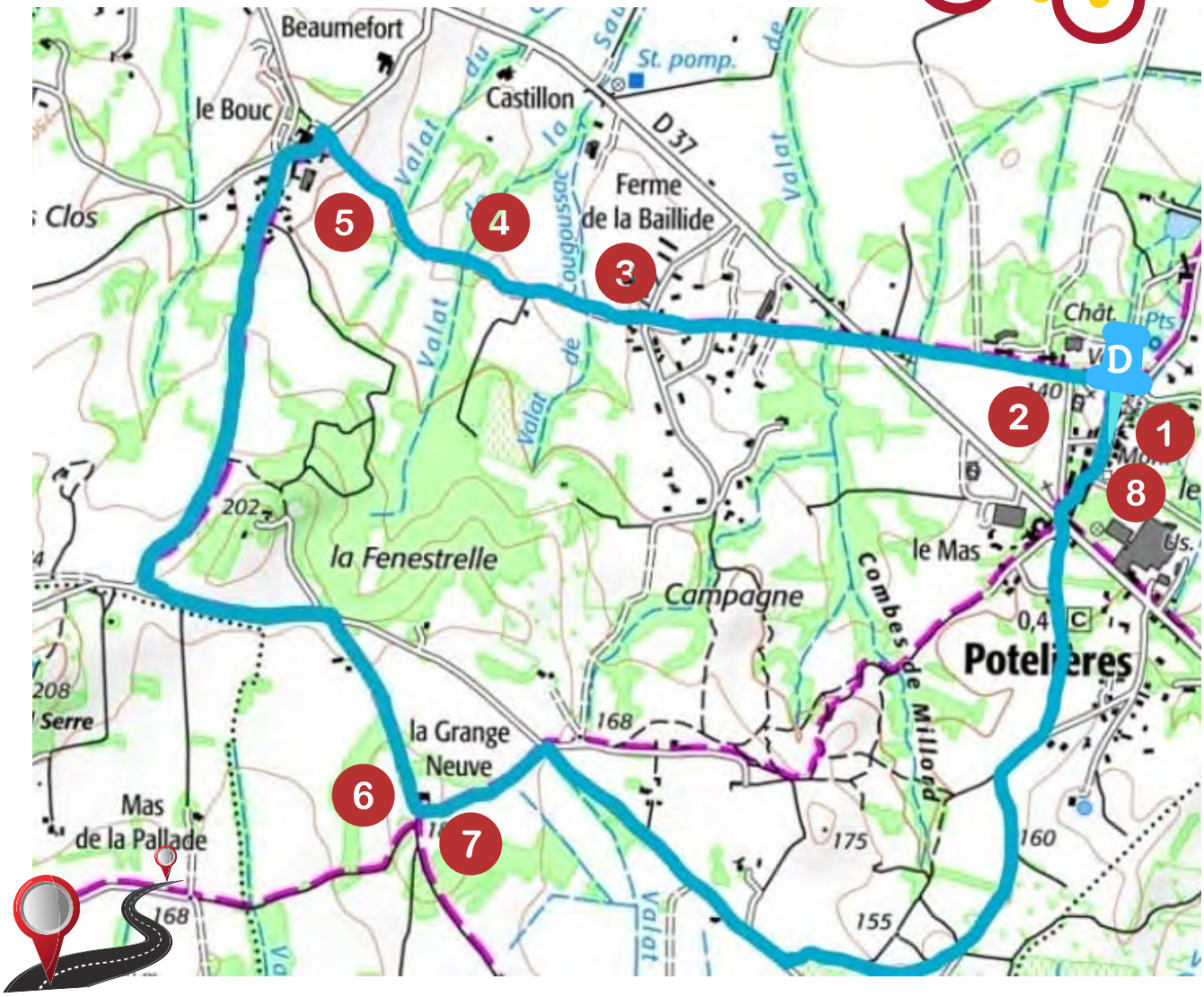

Nombre de Km : 6,3
Nombre d'énigmes : 5
Nombre de missions photos : 3

Difficulté : très facile, aucune difficulté particulière.

NIVEAU :

Très Facile

Etape 01 > Potelières

Départ au centre du village, devant la mairie, à POTELIÈRES

GO

1 Pour vous mettre en jambe, commencez par vous diriger vers l'église Saint-Pierre. Faîtes-en le tour pour admirer sa façade et ses vitraux, dont un bien conservé. Cherchez l'écclésiastique qui tient un sceptre...

Que tient-il dans sa main droite ?

2 Avancez désormais vers l'entrée du Château de Potelières. Edifié en 1360, il a connu plusieurs restaurations et agrandissements. A partir de 2002, les derniers propriétaires ont planté 1400 oliviers et construit un moulin pour fabriquer de l'huile d'olive locale et biologique.

Trouvez un champ d'oliviers aux abords du Château.

MISSION PHOTO : Concevez votre carte postale souvenir. Cherchez un point de vue offrant le panorama d'un champ d'oliviers, avec les tours du château visibles en arrière-plan.

Il est temps de prendre la route. Sortez du village et au croisement avec la D37, prenez la direction des Perdigones.

Etape 02 > La Ferme de la Baillide

3

Le parcours vous fait traverser un premier hameau. Profitez-en pour découvrir ses quelques rues.



D'après cette vue aérienne, que peut-on trouver à cet endroit précis ? Indice : L__A__E_AB____Y__

Une fois ce lieu identifié, reprenez votre route vers le Hameau du Bouc.

Etape 03 > Le Bouc

4

Sur le sentier en côte qui vous amène au hameau du Bouc, profitez-en pour cueillir quelques plantes et fleurs sauvages.

MISSION PHOTO : Votre mission, si vous l'acceptez, est de décorer vos vélos (et vous-mêmes), en mode "peace and love". Tels des hippies, prenez la pose avec le hameau du Bouc en arrière-plan.

5

Toujours sur le sentier, vous apercevrez au loin et sur votre gauche une chèvrerie. Cette ferme propose divers fromages de chèvres sur les marchés locaux alentours.

MISSION PHOTO : Restons dans l'ambiance nature. Réalisez un selfie au bord de la route avec au moins 3 chèvres visibles en arrière-plan, MEME RIQUIQUI. ☺



A la sortie du hameau, prenez le Chemin de St-Julien-de-Cassagnas.

Etape 04 > La Grange Neuve

Tournez ensuite sur le chemin de St-Ambroix à Auzon, à droite.

En restant sur le chemin, faîtes le tour de ce joli bâtiment qu'est La Grange Neuve, une ancienne magnanerie (ferme d'élevage de vers à soie), bordée de prés et de pins d'Alep. Elle abrite des Chambres d'Hôtes.

Laquelle de ces affirmations est incorrecte ?

A – vous êtes situés à une altitude de 190 mètres

B – il y reste un puits et une vieille machine agricole

C – une maison en ruines est visible au loin

D – il y a un champ d'oliviers aux abords du bâtiment

6

7

Positionnez-vous ensuite devant l'entrée principale, et observez-là attentivement.

Indiquez au moins 3 erreurs sur ce cliché...

Etape 05 > Retour au village

Concluez votre périple en revenant au village de Potelières, en coupant à travers champs.

8

Sillonnez les rues du centre du village.

Photo 1

Photo 2

Photo 3

Photo 4

Laquelle de ces photos n'appartient pas à Potelières ?

Feuille réponses – POTELIERES

Votre promenade s'achève… Grâce à cette expédition, vous pouvez collecter :

6,3 km

1 _ _ _ _ _ _ _ _ _ _ _ _ _ _ _ _ _

Vitrail église

2 Mission photo

3 Complétez :
L__A__E_AB____Y__

Vue aérienne

4 Mission photo

5 Mission photo

6 Affirmation : A – B – C – D

Entourez l'affirmation fausse – Grange Neuve

7 1 : _ _ _ _ _ _ _ _ _ / 2 : _ _ _ _ _ _ _ _
3 : _ _ _ _ _ _ _ _ _

Jeu des différences – Grange Neuve

8 Photo n°_ _

Indiquez la photo intrus – photo village

Réponses :

1- Bébé / Enfant
3- Le Mas de Baillyde
6- c> Pas de maison en ruine
(Grange Neuve)

7- Volet fenêtre, arbuste droite, poignée porte, fenêtre, porte d'entrée, haies d'arbres à gauche, toiture porte d'entrée
8- Photo n°4 (Photo village)

Nous espérons que vous avez passé un bon moment et fait de belles découvertes !
N'oubliez pas de rajouter vos kilomètres au compteur de la communauté de communes :
https://link.geovelo.fr/w99JGoyWHNCmQ2GY7

Ce jeu de piste a été conçu en partenariat avec Les Enigmatics.

Liens et conseils utiles

DeCèzeCévennesàVél
UNE NOUVELLE FAÇON DE SE DÉPLACER

Sites internet utiles

Communauté de communes :
http://www.ceze-cevennes.fr/fr/information/9612/mai-velo-2021
https://www.facebook.com/decezecevennes

Office du Tourisme :
https://www.tourisme-ceze-cevennes.com/

Météo France
https://meteofrance.com/

Téléphone d'urgence

Secours : 112

Conseils de Sécurité routière

Vérifier l'état de son vélo : freins, éclairage et sonnette

Préparer son itinéraire avant de partir, en privilégiant les pistes cyclables

Penser à s'équiper : casque, vêtements clairs, accessoires rétrofléchissants, écarteur...

Indiquer ses changements de direction en tendant le bras

Ne pas utiliser de casque audio ou d'oreillettes

Ne pas rouler après avoir trop bu. Au-delà de 0,5g/l, c'est interdit et surtout dangereux

Privilégier la file indienne. Et jamais à plus de deux côte à côte.

Ne pas rester dans les angles morts des bus et poids lourds. Et attention au appels d'air

Dans les virages, serrer au maximum à droite