


Au départ de Saint-Jean de Maruéjols et Avéjan



Conseils de jeu



Le vélo est mis à l'honneur pour cette nouvelle édition de Mai à vélo.

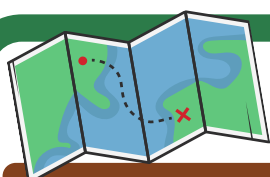
Un jeu de piste sur **11,8 km** pour découvrir le patrimoine de St-Jean de Maruéjols.

Ce jeu de piste est accessible à pied.

Attention, certaines portions du trajet se font sur la route, il est rappelé qu'il est nécessaire pour tous les usagers de respecter le code de la route. Vous trouverez quelques conseils pour circuler à vélo en toute sécurité à la fin du carnet de route.



- Les beaux jours arrivent, évitez de partir aux heures les plus chaudes.
- Vos meilleures alliées : de l'eau et de la crème solaire.



Challenge d'activité vélo :



Pour rajouter des kilomètres au compteur vélo de la communauté de communes !

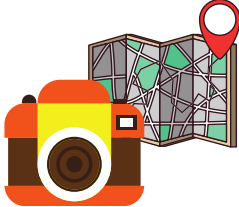
Vous pouvez rejoindre la communauté de cyclistes de la communauté de communes de Cèze Cévennes en créant un compte sur la plateforme **Géovélo**, qui permettra de comptabiliser les kilomètres à vélo réalisés sur le territoire : <https://link.geovelo.fr/w99JGoyWHNCmQ2GY7>



Zone de jeux




Nombre de Km : 11,8
Nombre d'énigmes : 6
Nombre de missions photos : 2



Difficulté : facile avec quelques passages modérés (en légère côte) dans la zone de Saint-Etienne-de-Sermentin.

NIVEAU :



Facile



Etape 01 > Saint-Jean



Départ au centre du village, devant la Tour de L'Horloge, à SAINT-JEAN-DE-MARUÉJOLS



1

Construite vers le 12ème siècle, la Tour de l'Horloge faisait partie à l'origine des anciens remparts de la ville fortifiée. D'abord crénelée (avec des "dents"), elle a ensuite changé d'aspect en 1741 pour prendre son aspect actuel, recouverte de tuiles vernissées.



MISSION PHOTO : Effectuez un cliché en trompe-l'oeil avec la Tour de l'Horloge, qui doit impérativement tenir entre vos mains. Laissez votre imagination déborder pour offrir un cliché unique !



A quelques mètres de là, vous trouverez l'endroit où a été prise cette vieille photo.

2



Indiquez le nom de la rue où vous vous situez... ?

Prenez la Direction du Moulin de Caveirac (D350A).

Etape 02 > Le Pont de Caveirac

3

Pont vraisemblablement médiéval, il permettait de franchir la Claysse, à proximité du Moulin du même nom. Les cavaliers pouvaient l'emprunter, surtout en période de hautes eaux.



Il s'agit d'une propriété privée, il est formellement interdit de monter sur le pont.

MISSION PHOTO : Tels des cavaliers, chevaliers, ou guerriers médiévaux, mettez-vous en situation avec le pont en arrière-plan. Faites preuve de créativité sur les expressions, voire accessoires... N'hésitez pas à mettre en scène vos vélos !!






Etape 03 > La route de Sermentin

Traversez le hameau de Belvezet, puis, au 1er croisement, empruntez la route de Saint-Jean (D51C), en direction de Saint-Etienne-de-Sermentin (communes de St-Victor de Malcap).

A l'aide de votre carte, localisez et cherchez en hauteur les restes de cette maison en ruines, où la nature a repris le dessus.

4



Placez-vous face à la maison et observez-la attentivement.



Quelle est l'affirmation incorrecte parmi ces 5 propositions ?

- A - un tronc couché gît devant la maison
- B - des tuiles sont encore visibles sur le toit
- C - on devine les restes d'une porte en bois
- D - on distingue un arbre bien debout à droite
- E - l'effondrement de la maison est visible

Etape 04 > Saint-Etienne-de-Sermentin (Commune de St-Victor de Malcap)

5

Niché sur le plateau, ce petit hameau abrite les ruines d'un château du 13ème siècle, visible sur votre gauche. En cours de réhabilitation, ce monument abritera bientôt, entre autres, une ferme agricole, une galerie d'art, et un groupe de forgerons.



Entrez dans le hameau. Sur votre gauche, vous apercevrez un vestige du passé, bien conservé, utile au boulanger.



De quoi s'agit-il ? Indice : - - - - A - - - -

Sillonnez les rues du hameau, faites-en le tour.

Photo 1



Photo 2




Photo 3



Photo 4




Laquelle de ces photos n'appartient pas au hameau ?



Etape 05 > Retour au village

Prenez la route de Saint-Jean, qui vous ramène au village.



A l'aide de votre carte, ouvrez les yeux pour retrouver une exploitation agricole, en amont du hameau de Courlas (vous êtes maintenant sur la commune de Rochegude)

7

A partir de cet indice, indiquez quel type d'élevage on peut trouver ici ? Indice : **LOVILEASL**



Pour la dernière énigme, dirigez-vous vers le Moulin de l'Oulme. D'abord Moulin à eau, puis prieuré, ce bâtiment abrite désormais un gîte de charme.

Positionnez-vous selon l'angle de la photo ci-contre.



Saurez-vous indiquer au moins 3 éléments qui ont été "trafiqués" ?

La balade se conclut. Retournez au village de Saint-Jean en tournant à gauche au niveau du hameau de Belbuis puis en empruntant le chemin de la Combe de Mannas, à gauche après le pont.



Votre promenade s'achève... Grâce à cette expédition, vous pouvez collecter :

11,8 km

1

Mission photo

2

Rue vieille photo village

3

Mission photo

4

Affirmation : A - B - C - D - E

Entourez l'affirmation fausse – Maison en ruines

5

Complétez :

--- A ---

Utile au boulanger

6

Photo n°--

Indiquez la photo intrus – photo village

7

Indice : **LOVILEASL** – Type d'élevage

8

1:----- / 2:-----
3:-----

Jeu des différences – Moulin de l'Oulme

Réponses :

2- Rue pavée
4- d>Arbre à gauche
5- Four à pain
6- Photo n°2
7- Volailles
8- Fenêtre, toiture, pas japonais(pierre), cheminée,
tronc arbre, arbuste



Nous espérons que vous avez passé un bon moment et fait de belles découvertes !

N'oubliez pas de rajouter vos kilomètres au compteur de la communauté de communes :

<https://link.geovelo.fr/w99JGoyWHNCmQ2GY7>



Ce jeu de piste a été conçu en partenariat avec Les Enigmatics.



les enigmatics
agence de stimulation



Sites internet utiles

Communauté de communes :

<http://www.ceze-cevennes.fr/fr/information/9612/mai-velo-2021>

 <https://www.facebook.com/decezecevennes>

Office du Tourisme :

<https://www.tourisme-ceze-cevennes.com/>

Météo France

<https://meteofrance.com/>

Téléphone d'urgence

Secours : 112



Conseils de Sécurité routière



Vérifier l'état de son vélo : freins, éclairage et sonnette



Préparer son itinéraire avant de partir, en privilégiant les pistes cyclables



Penser à s'équiper : casque, vêtements clairs, accessoires rétrofléchissants, écarteur...



Indiquer ses changements de direction en tendant le bras



Ne pas utiliser de casque audio ou d'oreillettes



Ne pas rouler après avoir trop bu. Au-delà de 0,5g/l, c'est interdit et surtout dangereux



Privilégier la file indienne. Et jamais à plus de deux côte à côte.



Ne pas rester dans les angles morts des bus et poids lourds. Et attention au appels d'air



Dans les virages, serrer au maximum à droite



À VÉLO, SOYEZ BIEN ÉQUIPÉS !



Casque obligatoire jusqu'à 12 ans



Gilet rétrofléchissant certifié pour tout cycliste (et son passager) circulant hors agglomération, la nuit, ou lorsque la visibilité est insuffisante

Feux avant jaune ou blanc et arrière rouge



Siège enfant adapté jusqu'à 5 ans

Avertisseur sonore

Deux freins (avant et arrière)

Dispositifs rétrofléchissants rouge à l'arrière, blanc à l'avant, orange sur les côtés et sur les pédales

Équipements recommandés :
- Pneus correctement gonflés et à bandes latérales réfléchissantes
- écarteurs de danger