


## Jean-Baptiste QUERUEL (1779 - 1845)



Né à Saint-Quentin-les-Chardonnets, Jean-Baptiste Queruel était le fils aîné d'un modeste laboureur de la Perrochère et aussi grutier (marchand de farine).

Jean-Baptiste « monta » à Paris vers la fin de la Révolution pour se faire engager comme ouvrier par un très puissant financier Benjamin Delessert.

Ce dernier exploitait une manufacture à Passy (actuel Paris 16<sup>e</sup>), immense laboratoire où l'on s'appliquait à mettre au point l'ensemble des procédés qui permettraient, pour la première fois au monde, la production à l'échelle industrielle, du sucre à partir de la betterave. On y réussit fin 1811, ce qui valut la soudaine visite de l'Empereur le 2 janvier 1812. C'est sans doute notre Jean-Baptiste qui reçut l'Empereur et lui expliqua la méthode car l'arrivée de ce dernier étant imprévue, Delessert n'était pas encore là. L'Empereur convaincu par le procédé remit sur-le-champ à Benjamin Delessert sa propre Croix de la Légion d'Honneur.

Il ne serait pas raisonnable, au moins pour le moment, d'avancer que J.B. Queruel ait inventé la fabrication du sucre à partir de la betterave mais il est toutefois certain qu'il fut, pour une très large part, impliqué dans cette grande invention. Il en fut nommé directeur de la raffinerie Delessert à Passy et devint propriétaire, à Villette (actuel Paris 19<sup>e</sup>) d'une raffinerie (en partie financée par Delessert), toute proche de celle des célèbres Lebaudy.

Jean-Baptiste Queruel est décédé à Tinchebray le 20 juin 1845, lors d'un déplacement semble-t-il précipité ; il était alors en pleine activité et ce fut un grand malheur pour ses ouvriers, pour ses trois fils avec lesquels il était associé et aussi pour Delessert qui, lui accordant toute sa confiance pour diriger ses usines, se libéra ainsi pour faire face à ses multiples activités d'homme politique et de bienfaiteur.

*Bernard Deveaux, Pdt de l'« Association J.- Baptiste Queruel – Jean Lebaudy – Le Sucre », le 15 novembre 2000.*

# LE PAYS

# DE TINCHEBRAY

## CIRCUIT 15

### *Le jardin extraordinaire*




Credit photos : Bernard DEVAUX, André HARDY - Studio D. Bouille - Imprimerie LORÉVURE - Tinchebray

# LE PAYS DE TINCHEBRAY

## CIRCUIT 15 :

« Le jardin extraordinaire »

8 km - 2 h

**Départ de ST-QUENTIN-LES-CHARDONNETS**, du parking en face de la mairie.  
Balisage jaune et rouge de 1 à 2, jaune ensuite, hors circuit jaune et rouge. 

**1** Descendre vers le bourg et tourner à gauche devant l'église. Après 500 m environ, tourner à gauche vers « La Foucaudière ». Suivre le chemin de terre sur 800 m. On débouche sur l'ancienne route Paris-Granville.

**2** Prendre à gauche.

*Un peu plus loin, vous pourrez contempler de l'extérieur un parc animalier minéral sorti de l'imagination et des mains d'un artiste naïf (jardin privé mais visible de la route).*



Le jardin extraordinaire (propriété privée)

**3** A partir d'ici, vous avez deux possibilités :


a) **Le circuit** : poursuivre sur la D 924. Après « La Fleurière », prendre le premier chemin à gauche. Au prochain croisement de chemin, laisser le « Moulin de Haut » à votre gauche et suivre le sentier à droite.

b) **La variante** : au carrefour, tourner à gauche et suivre la D 265 qui vous ramène au bourg de Saint-Quentin-les-Chardonnets, votre point de départ.

**4** Arrivé sur la route, prendre à droite. Après « La Marousière » emprunter le premier chemin à gauche jusqu'à « La Huberdière ». Au hameau, tourner à droite puis suivre en le longeant le « Ruisseau de Vautigé » sur votre gauche. De retour sur la route, prendre à droite pour regagner, toujours sur la même voie, le bourg de Saint-Quentin-les-Chardonnets.

**Hors circuit** : Il vous mènera le long de la Vallée Boisle d'où était originaire la famille Lebaudy, célèbre pour ses raffineries de sucre (entre La Quérullière et La Girardière). De la mairie, descendre vers l'église et poursuivre tout droit, en direction de La Quérullière.

Le chemin du Tallard



Circuit de randonnée

Circuit empruntant le G.R. du Tour du Bocage virois

G.R. du Tour du Bocage virois

0 0,5 km 1 km

Cartes à 1 : 25 000 n° 1414 E, 1415 E, 1514 O et 1515 O

© IGN, Paris, 2001 - Autorisation n° 43-01026



Chapelle de  
La Garanterie  
(hors circuit)