

RANDONNER

dans les Côtes de Meuse et la Plaine de la Woëvre

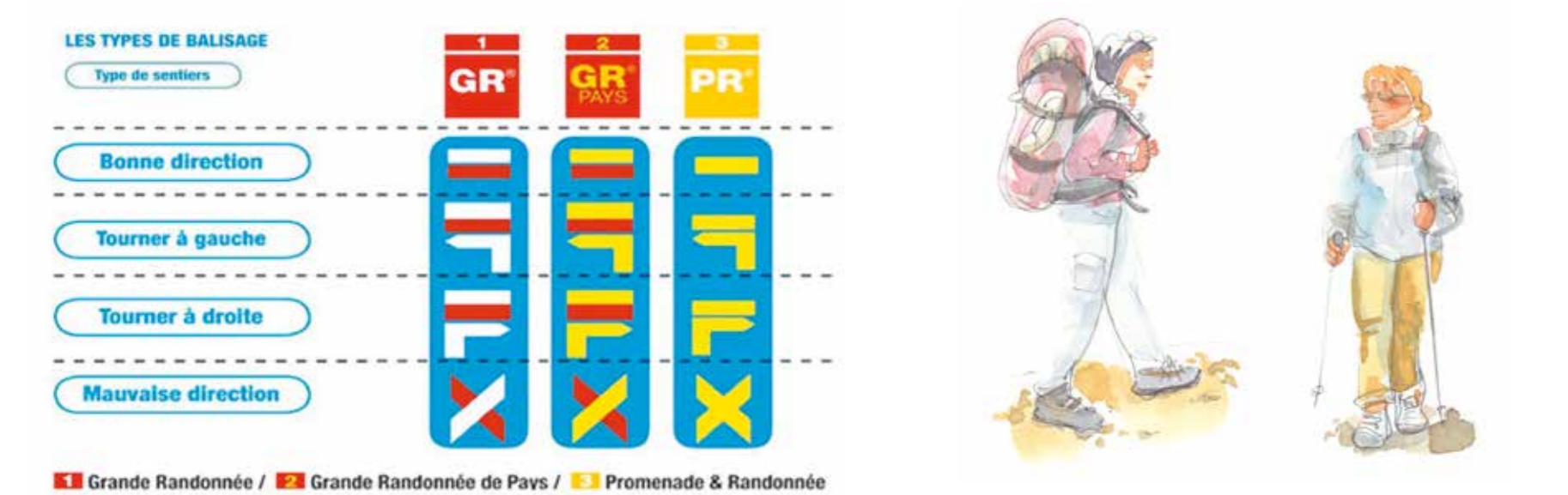


Les côtes de Meuse

Elles ondulent sur le territoire et comptent parmi les paysages les plus exceptionnels de Lorraine. Ce sont d'ailleurs ces paysages qui ont incité au classement de ce territoire en Parc naturel régional!

Modélées par des siècles de pratiques agricoles, les Côtes de Meuse sont remarquables pour leur **formation géologique exceptionnelle mais aussi pour la richesse et la diversité de leur patrimoine naturel, culturel et historique**. Hattonchâtel, seul village perché des Côtes dominé par son château a su utiliser les avantages naturels qu'offre le relief pour se défendre.

Situées en avant des côtes, des buttes témoignent de leur érosion et offrent autant de points de vue à ne pas manquer tels que celui que l'on découvre depuis la **Butte de Montsec** surplombée par sa rotonde circulaire construite en mémoire des soldats américains venus repousser le front allemand en 1918.



Grande Randonnée de Pays
GRP de la Woëvre

Promenade et Randonnée

1	Haudiomont	Le tacot	9,5 km
2	Bonzée	Les trois villages	10,7 km
3	Les Éparges	L'éperon des Eparges	6 km
4	Saint Rémy la Calonne	À la rencontre d'Alain Fournier	8,8 km
5	Herbeville	De la forêt à la vigne	6,7 km
6	Hannonville	Sous les Côtes	6,6 km
7	Hannonville	Les étangs du Longeau	10,3 km
8	Lachaussée	Le sentier de la Réserve Naturelle Régionale de Lachaussée	11 km
9	Creuë	La traversée au départ de Creuë	7,2 km
10	Madine	Le tour du Lac de Madine	23 km
11	Girauvoisin	Les 4 villages	17,9 km
12	Jouy-sous-les-Côtes	Chapelle de Gevaux	12,9 km
13	Cornéville	Abbaye de Rangeval	10,5 km

La plaine de la Woëvre

Cette plaine humide, où l'élevage est encore très présent, a été progressivement déboisée et drainée par la création d'étangs aménagés depuis le Moyen Âge.


De nombreux cours d'eau se repèrent dans le paysage par leurs ripisylves et sillonnent dans la plaine avant de former le **Rupt de Mad** qui se jette plus à l'ouest dans la Moselle.

Les zones humides de la Plaine de la Woëvre sont un milieu privilégié pour une grande **diversité d'oiseaux** qui fréquentent ces sites tout au long de l'année pour la reproduction, la migration et l'hivernage.

Reconnues pour la qualité de sa biodiversité et propice à l'observation des oiseaux. Parmi les espèces remarquables, le Butor étoilé, héron à la silhouette trapue, passe la plupart de son temps à l'abri des roselières.

Un Plan pour construire les paysages de demain

Soucieuses de concilier la préservation des caractères identitaires du paysage des Côtes de Meuse et le développement d'une économie moderne, **les communautés de communes des Côtes de Meuse-Woëvre et du Territoire de Fresnes se sont associées pour mettre en place un Plan de Paysage**. Cet outil a pour objectif d'aider élus et habitants du territoire à imaginer et construire les paysages de demain.



Les étangs de Lachaussée ou le lac de Madine sont aménagés pour permettre au public d'admirer l'avifaune tout au long de l'année.



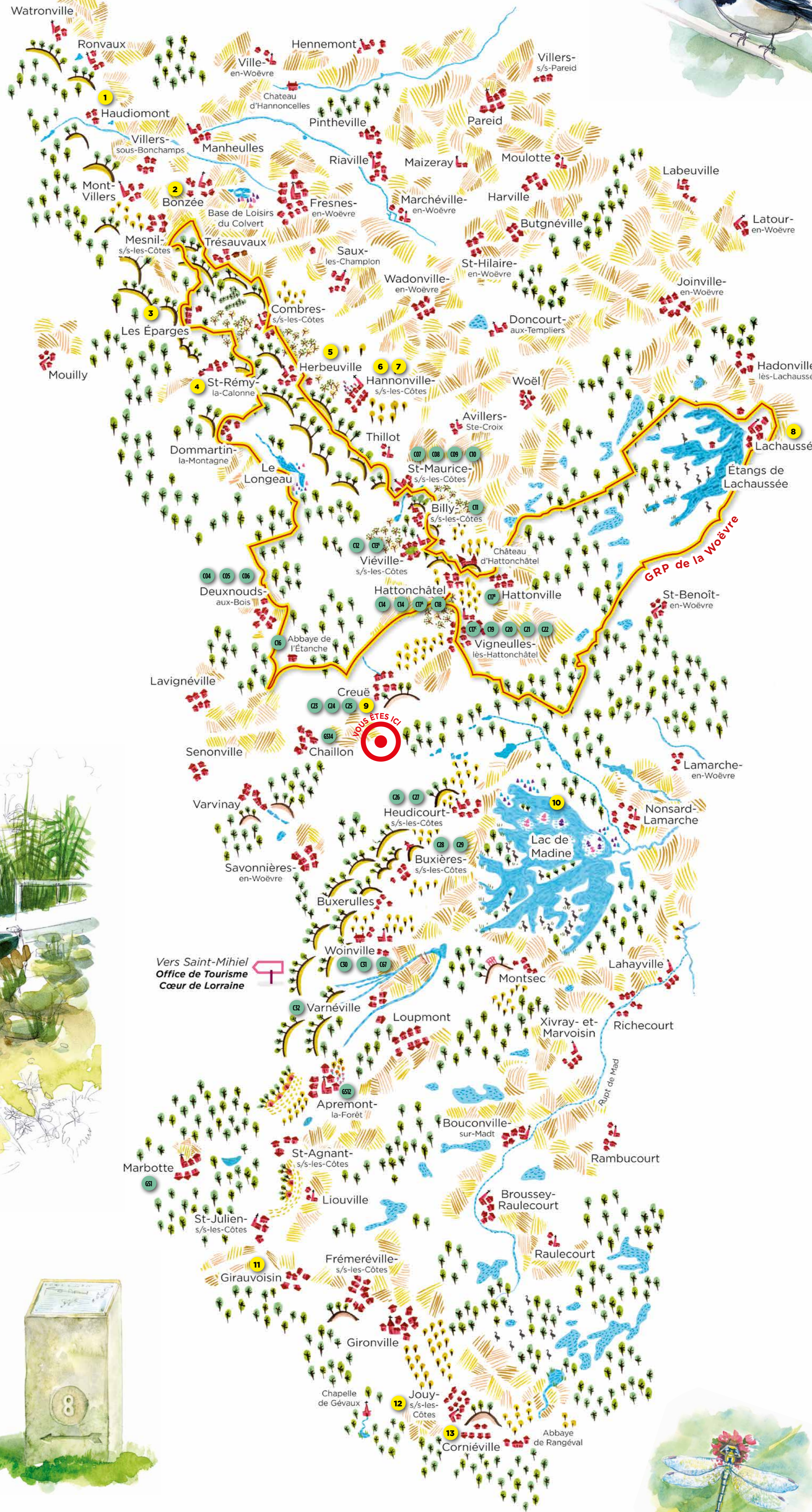
Itinéraires complets disponibles sur le site internet de l'Office de tourisme

Les sentiers locaux

Deuxnouds-aux-Bois	Les fontaines	9,6 km
Deuxnouds-aux-Bois	Croix coliche	13,3 km
Deuxnouds-aux-Bois	Gros lot	10,7 km
St-Maurice-ss-les-Côtes	Sainte-Geneviève	5,5 km
St-Maurice-ss-les-Côtes	Circuit du Paul	6 km
St-Maurice-ss-les-Côtes	Le Liat	10 km
St-Maurice-ss-les-Côtes	Bois le chapitre	14,4 km
Billy-ss-les-Côtes	Le vignoble	1,8 km
Viéville-ss-les-Côtes	Le Cugnot	5 km
Viéville-ss-les-Côtes	Chipotelles	4,4 km
Hattonchâtel	Ravin des Harevaux	5,8 km
Hattonchâtel	La montagne	13,6 km

Hattonchâtel	L'Étanche	16,4 km
Hattonchâtel	Circuit du Château	3,4 km
Hattonchâtel	Circuit du Château	4,2 km
Vigneulles-lès-H.	Circuit du Château	5,6 km
Hattonchâtel	Sentier de Ronde	1,0 km
Vigneulles-lès-H.	Liaison Vigneulles VTT	25,9 km
Vigneulles-lès-H.	Sources de l'Yran	3,4 km
Vigneulles-lès-H.	Meussaumont	6,2 km
Vigneulles-lès-H.	Côte des Clos	5,6 km
Creuë	Fontaine de Loussot	4,0 km
Creuë	Val de Creuë	7 km
Creuë	Sentier du papillon	9,9 km

Heudicourt-ss-les-Côtes	Sentier des calvaires	3,1 km
Heudicourt-ss-les-Côtes	Source pétrifiante	7,2 km
Buxières-ss-les-Côtes	Chapelle des Bures	5,3 km
Buxières-ss-les-Côtes	Circuit des 3 villages	7 km
Woinville	Menhir de Damechonne	7,6 km
Woinville	Fontaine de l'abreuvoir	7,2 km
Varnéville	Mont Ferate	9 km
Woinville	Expo-Historique 14-18	9,8 km
Marbotte	Saillant de Saint-Mihiel	17 km
Apremont-la-Forêt	Saillant Boucle d'Apremont	7,4 km
Chaillon	La grande enceinte	12,5 km



Un patrimoine exceptionnel!



Les forêts sont une composante paysagère prépondérante avec principalement des hêtraies-chênaies de plaine, des hêtraies de plateau, des forêts thermophiles de versant, des vallons forestiers froids riches d'une flore relictuelle montagnarde.

Des pelouses calcaires à la flore thermophile de grand intérêt (orchidées, gentianes...) et aux multiples insectes (mante religieuse, cigale des montagnes, criquet italien...) et reptiles (vipère aspic, lézard des souches...) sont présentes sur les hauteurs du front des côtes de Meuse.

Des prairies agricoles dont les plus extensives favorisent la croissance de plus d'une centaine d'espèces végétales liées à de très nombreux invertébrés (Cuivré des marais...). Ces prairies remarquables représentent un lieu de chasse idéal pour le Chat Forestier mais aussi un lieu de nidification pour le Râle des genêts, le Courlis cendré ou encore le Hibou des marais.



Le front des côtes de Meuse est un terroir favorable à l'arboriculture. Les vergers sont un élément fort du paysage notamment lorsqu'au Printemps, ils se parent du blanc des mirabelliers en fleurs.

Reine des vergers, la mirabelle

est produite en grande quantité dans les Côtes de Meuse et le Toulouis où l'on confectionne tartes, confitures ou eaux-de-vie.



Plus d'informations à l'Office de Tourisme Cœur de Lorraine
Rue du Palais de Justice • 55300 Saint-Mihiel
Tél. 03 29 89 06 47
www.coeurdellorraine-tourisme.fr



Dans ces vergers, aux variétés fruitières multiples et dans les vignes, vit une avifaune remarquable (Torquol fourmilier, Pie-grièche...).

Le patrimoine lié à l'eau dans les villages, lavoirs, gadoirs, le patrimoine militaire, forts, tranchées, le bâti traditionnel, les églises fortifiées, les vestiges de châteaux médiévaux, de fortification en « éperon barré », d'abbayes, les chapelles, ... sont autant de sites à découvrir.



Les villages "sous-les-Côtes" sont d'anciens villages vigneronnés caractérisés par la forme des maisons et l'étroitesse des usoirs. Leur implantation est liée à la présence des sources situées à mi-pente. Au pied de la côte, le chapelet de villages est caractéristique et se repère par une succession de clochers. Dans la plaine, les villages sont groupés et entourés de vergers.

Renseignements & hébergement
Gîtes de France
www.gites-de-france.com/fr

