


3. Porte des Moulins




1. Moulin de Veigné



4. Vitraux de l'Église « Notre Dame de la Bonne Aide »




5. Fortresse du Faucon Noir




2. Eglise Saint-Maixent



6. Vitrail de l'église « Saint Pierre-ès- liens »



7. Croix



12. Vitrail Église S'-Jacques



8. Eolienne Bollée de Sorigny



9. Aumônerie Boucault et mât du pèlerin



10 et 11. Eglise et Maison du Dauphin

Les chemins de Saint-Jacques de Compostelle

En Touraine Vallée de l'Indre

La voie de Tours est l'une des quatre « grandes voies » pour Compostelle en France. Au Moyen-Âge, elle était la plus fréquentée par les pèlerins venant du nord de la France, de l'Europe et de Paris. Tours était déjà au préalable un lieu de pèlerinage important pour la vénération de Saint-Martin, l'évangéliste de la Gaule. La via turonensis est la voie la plus praticable en toute saison et la moins escarpée. Son authenticité historique et la qualité des rencontres contribuent à accroître sa fréquentation. Ainsi, le chemin de Compostelle est devenu le 23 octobre 1987, le premier itinéraire culturel européen. Le parcours piéton, Saint-Jacques de Compostelle via Tours, qui part de Bruxelles et passe par Paris est balisé GR®655 par la Fédération Française de Randonnée. Le parcours vélo fait partie de l'Eurovéloroute n°3 reliant Trondheim (Norvège) et Saint-Jacques de Compostelle.

- Chemin à pied par GR655®
- Chemin cycliste
- Indre à Vélo
- GR46®
- Hébergement pèlerins
- Camping